CARTE TOURISTIQUE DE TERRE D'ÉMERAUDE

Clairvaux-les-Lacs • Moirans-en-Montagne • Orgelet • Arinthod

Tourist map

Une parenthèse *nature* en Sud Jura

A nature getaway in the southern Jura



EXPLOREZ / EXPLORE — BOUGEZ / MOVE — RESPIREZ / BREATHE

Nos bureaux et point d'information touristique

Horaires d'ouverture sur le site internet / Opening times on the website
contact@terredemeraudetourisme.fr

CLAIRVAUX-LES-LACS
12 rue Saint Roch
39130 Clairvaux-les-Lacs
03 84 25 27 47

MOIRANS-EN-MONTAGNE
3 bis rue du Murgin
39260 Moirans-en-Montagne
03 84 42 31 57

Point information des CASCADES DU HÉRISSON
Lieu-dit Val Dessus
39130 Menétrux-en-Joux
03 84 25 21 42

ORGELET
1 bis place du Colonel Varroz
39270 Orgelet
09 70 71 77 05

ARINTHOD
Mairie
8 rue des écoles
39240 Arinthod
03 84 35 36 70

www.terredemeraudetourisme.com

www.cascades-du-herisson.fr

Consultez notre documentation touristique
Consult our touristic brochures

SUIVEZ-NOUS !
TERREDEMERAUDETOURISME
CASCADESDUHERISSON
TERRE_DEMERAUDE_TOURISME
CASCADESDUHERISSON

Crédits photos: Terre d'Emeraude Tourisme - BFC Tourisme © Vasselet - Graphisme Terre d'Emeraude Tourisme
Carte et illustrations stephanefutet.com - Impression ESTIMPRIM

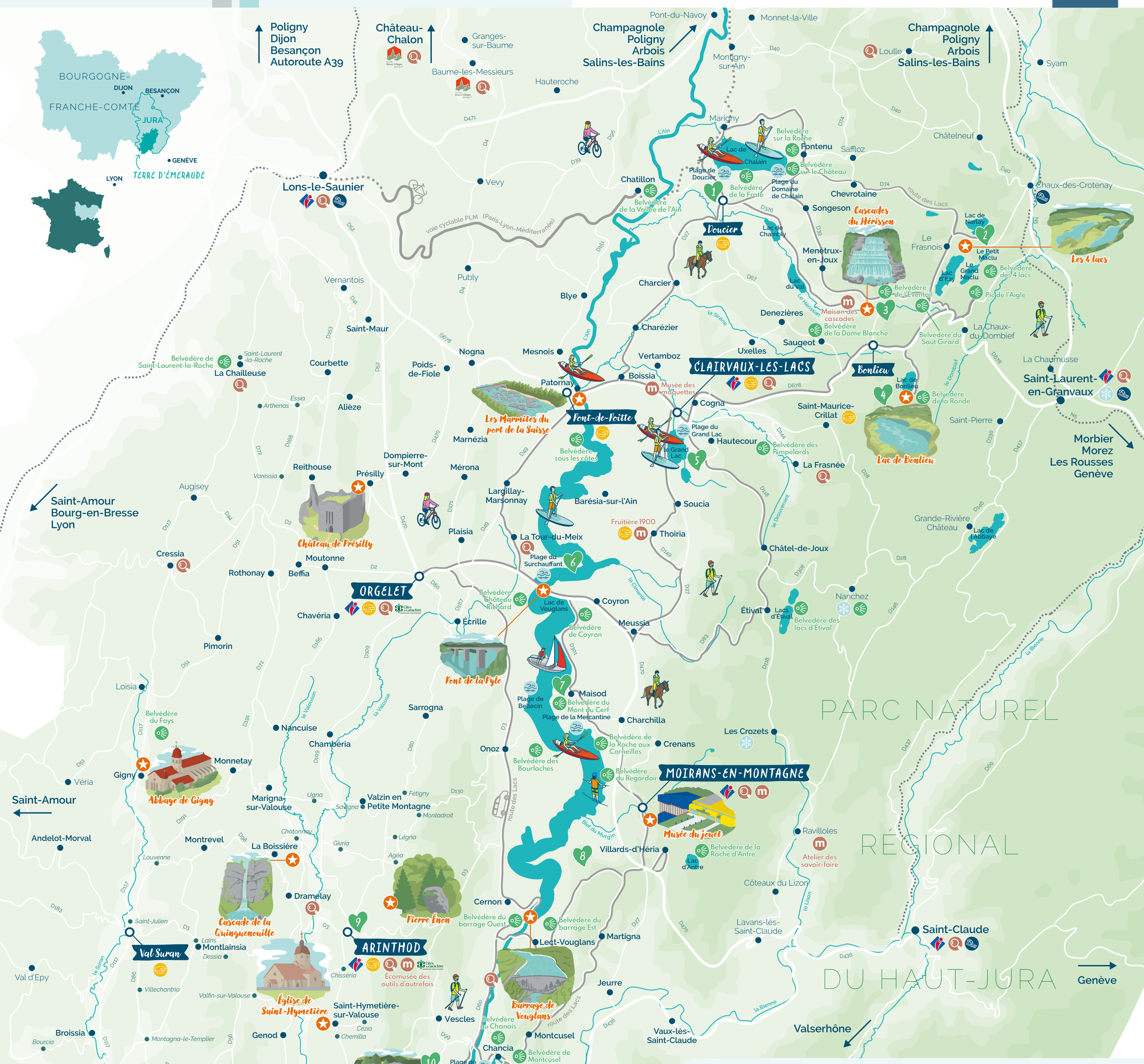

NOS COUPS DE COEUR RANDO

Retrouvez les fiches rando en vente dans nos bureaux d'information ou sur notre site :

You can find the hiking maps on sale in our information offices or on our website:

WWW.TERREDEMERAUDETOURISME.COM

1. **LE TOUR DES BELVÉDÈRES DE CHALAIN**
   Doucier • 14,7 km • difficile
2. **LE PIC DE L'AIGLE & LE BELVÉDÈRE DES 4 LACS**
   Le Frasnois • 9,7 km • difficile
3. **LES CASCADES DU HÉRISSON**
   Menétrux-en-Joux • 7,4 km • moyen
4. **LE PETIT TOUR DU LAC DE BONLIEU**
   Bonlieu • 3,2 km • facile
5. **LE CIRCUIT DU LANGARD**
   Clairvaux-les-Lacs • 11,7 km • moyen
6. **LES FALAISES DU SURCHAUFFANT**
   La Tour-du-Meix • 12 km • difficile
7. **LE CHEMIN DU CHÂTEAU**
   Maisod • 7,1 km • moyen
8. **LE TOUR DE LA GRANDE LÉSINE**
   Moirans-en-Montagne • 4,7 km • facile
9. **ENTRE BOIS ET MYSTÈRES**
   Arinthod • 12,1 km • difficile
10. **LE PIC D'OLIFERNE**
    Vescles • 8,6 km • moyen



Altitude

0-200 m
200-400 m
400-600 m
600-800 m
800-1000 m
1000-1200 m
1200-1400 m

Légende

- Site emblématique / *Emblematic site*
- Curiosité / *Point of interest*
- Musée - espace culturel / *Museum - cultural site*
- Fruitière
- Point de vue - belvédère / *Viewpoint*
- Coup de cœur rando / *Our favorite hiking circuits*
- Plage aménagée / *Beach*
- Ski nordique / *Cross-country skiing*
- Gare / *Train station*

TERRE D'ÉMERAUDE TOURISME
Évadez-vous en Sud Jura !